







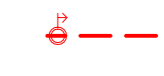



ЛЕГЕНДА:



-  ГРАНИЦА ОБУХВАТА ПЛАНА
-  ТАЧКЕ ГРАНИЦЕ ОБУХВАТА ПЛАНА

-  ГРАНИЦА ГРАЂЕВИНСКОГ ПОДРУЧЈА НАСЕЉА
-  ГРАНИЦА ПАРЦЕЛЕ

-  РЕГУЛАЦИОНА ЛИНИЈА КОЈА СЕ ЗАДРЖАВА
-  НОВА РЕГУЛАЦИОНА ЛИНИЈА


-  ГРАЂЕВИНСКИ КОМПЛЕКС (РАДНА ЗОНА)
-  НАСЕЉСКЕ САОБРАЋАЈНИЦЕ

- ИНФРАСТРУКТУРА КОЈА СЕ ЗАДРЖАВА
-  СРЕДЊЕНАПОНСКА НАДЗЕМНА МРЕЖА 20KV
 -  НИСКОНАПОНСКА НАДЗЕМНА МРЕЖА 10KV
 -  ВОДОВОДНА МРЕЖА Ø 80
 -  ОПТИЧКИ КАБЛ


- ТРАСЕ ПЛАНИРАНЕ ИНФРАСТРУКТУРЕ
-  ТРАСА ПЛАНИРАНЕ ПОСЕБНЕ СРЕДЊЕНАПОНСКЕ МРЕЖЕ 20 KV
 -  ТРАСА ПЛАНИРАНЕ ТЕЛЕКОМУНИКАЦИОНЕ МРЕЖЕ

СКОПШТИНА ОПШТИНЕ ИРИГ

ПРЕДСЕДНИК СКОПШТИНЕ ОПШТИНЕ ИРИГ:



ПЛАН ДЕТАЉНЕ РЕГУЛАЦИЈЕ РАДНЕ ЗОНЕ К.О. КРУШЕДОЛ СЕЛО

НОСИЛАЦ ИЗРАДЕ:  ЈУП "ПЛАН" РУМА

НАРУЧИЛАЦ ИЗРАДЕ: ОПШТИНА ИРИГ

ОДГОВОРНИ УРБАНИСТА: Милена Павловић, дипл. инж.

ОБРАЗЛАЖАЧ: Марија Зељ, дипл. инж. саобр.-мастер

САРАДНИК: Татјана Ковачевић, дипл. инж. арх.-мастер
Петар Ђурчић, дипл. инж. ел.